


ANEXA A, conform amendament
la Hotărârea Consiliului General al Municipiului București
Nr. 143 din msi 2003

REGLEMENTĂRI URBANISTICE DE ÎNCADRARE PE ZONE ȘI CATEGORII DE FOLOSINȚĂ A TERITORIULUI MUNICIPIULUI BUCUREȘTI, PENTRU ANUL 2004, prin aplicarea prevederilor O.G. nr. 36/2002, a HG 1278/2002, a HG 149/2003, a OUG 12/2003 și a H.C.G.M.B. nr. 301/2002

(1) SECTORUL 1

Intravilan:

- 1 – A : ZONĂ "A" - reprezentată grafic în culoare ROȘIE.
Delimitată prin teritoriul cuprins între arterele de circulație:
 - Podul Grant între Calea Crangasi și Calea Grivitei;
 - Calea Grivitei numere pare și impare inclusiv proprietățile care au o latură adiacentă arterei, între Podul Grant și Podul Constanta inclusiv;
 - B-dul Bucureștii Noi, numere pare și impare inclusiv proprietățile care au o latură adiacentă arterei, de la Podul București – Constanta până la Str. Pictor Baesu Aurel;
 - De la B-dul Bucureștii Noi - Pod Constanta – 100 m nord de CF Constanta, până la Str. Baiculești, măsurati de la limita cadastrală a C.F.;
 - Str. Baiculești numerele pare și impare, inclusiv proprietățile care au o latură adiacentă arterei până la limita 100 m sud față de malul lacurilor Colentinei (Baneasa, Grivita, Straulești);
 - Limita administrativă a municipiului;
 - Limita de nord a fasiei de 100 m măsurati de la nordul Lacurilor Colentina (Straulești, Grivita, Baneasa), până la Sos. București – Ploiești;
 - Sos. București - Ploiești numerele pare și impare, inclusiv proprietățile care au o latură adiacentă arterei, de la limita de nord de 100 m de-a lungul Lacului Baneasa până la C.F. Centura;
 - Sos. București - Ploiești numere pare de la C.F. Centura la Aleea Privighetorilor;
 - Aleea Privighetorilor numerele pare și impare, inclusiv proprietățile care au o latură adiacentă arterei până la Drumul Campul Piperă (limita administrativă a municipiului);
 - Drumul Campul Piperă limita administrativă care delimitează terenul aeroportului Baneasa până la limita administrativă a municipiului ;
 - Drumul Nisipoasa numerele pare și impare, inclusiv proprietățile care au o latură adiacentă arterei până la C.F. Constanta;
 - Str. Avionului numere pare și impare inclusiv proprietățile care au o latură adiacentă arterei între C.F. Constanta până la intersecția cu Str. Av. Alex. Serbanescu;
 - Str. Av. Alex. Serbanescu numere pare și impare inclusiv proprietățile care au o latură adiacentă arterei de la Str. Avionului până la limita sector 2;
 - Limita sector 2 (Sos. Piperă) între Str. Av. Alex. Serbanescu și Calea Floreasca;
 - Limita sector 2, între Sos. Piperă și B-dul Carol I;
 - Limita sector 3, de la limita sector 2 până la limita sector 3 (Calea Victoriei);



CPU

- Limita sector 5, între Calea Victoriei și Podul Cotroceni;
- Limita sector 6, între Podul Cotroceni și Pod Grant – Calea Crangasi.

Delimitată prin teritoriul cuprins între arterele de circulație:

- Zona de protecție de 100 m de o parte și de alta a lacurilor: Lacul Floreasca, Lacul Herastrau, Lacul Baneasa, Lacul Grivita, Lacul Straulesti;

1 – B : ZONA "B" - reprezentată grafic în culoare PORTOCALIE.

Delimitată prin teritoriul cuprins între arterele de circulație:

- Calea Giulesti intersecție cu Str. Frasinului, Str. Frasinului numerele pare și impare, inclusiv proprietățile care au o latură adiacentă arterei;
- Str. Butuceni numerele pare și impare, inclusiv proprietățile care au o latură adiacentă arterei între Str. Frasinului și Str. Lamaiului;
- Str. Lamaiului numerele pare și impare, inclusiv proprietățile care au o latură adiacentă între Str. Butuceni și Str. Singerului;
- Prelungire Str. Singerului – Str. Modestiei, prin zona C.F. ;
- Str. Marginei numerele pare și impare, inclusiv proprietățile care au o latură adiacentă de la Str. Modestiei la Str. Timisului;
- Str. Timisului numerele pare și impare, inclusiv proprietățile care au o latură adiacentă ;
- Sos. Chitilei numerele pare și impare, inclusiv proprietățile care au o latură adiacentă până la limita administrativă a municipiului;
- Sos. Chitilei numerele pare între limita administrativă a municipiului și Str. Slt. C. Godeanu;
- Str. Slt. C. Godeanu numerele pare și impare, inclusiv proprietățile care au o latură adiacentă ;
- Limita de 100 m de sud față de malurile lacurilor Grivita, Baneasa, până la Str. Baiculesti;
- Str. Baiculesti (exclusiv);
- Limita zonei A (descrisă anterior) între Str. Baiculesti și B-dul Bucurestii Noi ;
- B-dul Bucurestii Noi numerele pare (exclusiv) până la Str. Baesu Aurel;
- B-dul Bucurestii Noi numerele impare (exclusiv) între Str. Baesu Aurel și Pod Constanta ;
- Calea Grivitei (exclusiv) numerele impare de la Pod Constanta până la Podul Grant ;
- Podul Grant (exclusiv) între Calea Crangasi și Calea Giulesti;
- Limita sector 6, între Podul Grant și Str. Frasinului.
- O fasie de 200 m de la limita Zonei «A», paralela cu Sos. Bucuresti – Ploiesti de la Str. Ion Ionescu de la Brad până la intersecția Drumului Lapus cu Aleea Papusa;
- 100 m paralel cu Sos. Odai până la Drumul Piscul Mare,
- Drumul Piscul Mare, de la 100 m de la Sos. Odai până la limita administrativă ;
- Limita administrativă până la limita zonei «A»;
- Limita Zona «A» de la limita administrativă până la Str. Dobrogeanu Gherea;
- limita de 100 m de-a lungul lacurilor Baneasa, Grivita până la intersecția cu Sos. Bucuresti – Targoviste.

Delimitată prin teritoriul cuprins între arterele de circulație:

- de la Aleea Privighetorilor de-a lungul DN 1 până la Soseaua de Centura (exclusiv);
- Soseaua de Centura până la Gara Otopeni;
- Aleea Teisani numerele pare și impare, inclusiv proprietățile care au o latură adiacentă arterei;
- Fasie de 200 m aferentă Zonei «A» paralela cu DN 1, descrisă anterior;
- Str. Padina numerele pare și impare inclusiv proprietățile care au o latură adiacentă arterei până la limita administrativă a municipiului.
- Limita administrativă a municipiului, Aleea Privighetorilor (exclusiv), limita Zona «A» descrisă anterior până la Sos. Odai;

Delimitată prin teritoriul cuprins între arterele de circulație:

- Str. Avionului (exclusiv), Drum Nisipoasa până la limita administrativă a municipiului;

- Limita administrativa a municipiului pana la intersectia cu Sos. Pipera – Tunari;
- Limita administrativa de sector 2 (Sos. Pipera), pana la intersectia cu Str. av. Alexandru Serbanescu;
- Str. Alex. Serbanescu (exclusiv), intre Sos. Pipera si Str. Avionului.

1 – C : ZONA "C" - reprezentată grafic în culoare GALBENĂ.

Delimitată prin teritoriul cuprins între arterele de circulație:

- Str. Frasinului (exclusiv), pe limita de sector, pana la Drumul Carierei;
- Drumul Carierei, Str. Cristianul Mare pana la Chitila Triaj, de-a lungul liniei CF, pe linga Gara Bucuresti Triaj;
- Str. Mimozei, numere pare si impare inclusiv proprietatile care au o latura adiacenta arterei pana la limita administrativa a municipiului;
- Sos. Chitilei (exclusiv), pana la Str. Inovatorilor;
- Str. Inovatorilor numerele pare si impare, inclusiv proprietatile care au o latura adiacenta arterei;
- Str. Marginei numerele pare si impare, inclusiv proprietatile care au o latura adiacenta arterei pana la Str. Sangerului;
- Str. Lamaiului (exclusiv), pana la intersectie cu Str. Frasinului.

Delimitată prin teritoriul cuprins între arterele de circulație:

- Sos. Chitilei (exclusiv) de la Str. Constantin Godeanu pana la limita administrativa a municipiului ;
- Limita administrativa a municipiului, de la Sos. Chitilei pana la limita de sud a Zonei «A» a Lacului Straulesti;
- Limita de sud a Zonei «A» de-a lungul Lacului Straulesti pana la intersectia cu Str. Const. Godeanu;
- Str.C. Godeanu (exclusiv), pana la Sos. Chitilei.

Delimitată prin teritoriul cuprins între arterele de circulație:


- Sos. Bucuresti – Targoviste intersectie cu Drumul Cavnic numerele pare si impare, inclusiv proprietatile care au o latura adiacenta arterei, prelungirea Drumului Aries pana la Str. Redea;
- Str. Redea intersectie cu Str. Lonea, pana la Str. Aeroportului;
- Str. Aeroportului de la intersectia cu Str. Lonea numere pare si impare, inclusiv proprietatile care au o latura adiacenta arterei pana la Sos. Bucuresti – Targoviste;
- De-a lungul Zonei «B» pe Sos. Bucuresti – Targoviste pana la intersectia cu Drumul Cavnic.

Delimitată prin teritoriul cuprins între arterele de circulație:

- Sos. Bucuresti – Targoviste (exclusiv), de la Str. Cotnari la Sos. Odai;
- Sos. Odai numerele pare si impare, inclusiv proprietatile care au o latura adiacenta arterei, de la Sos. Bucuresti – Targoviste pana la limita de vest a cimitirului Straulesti II;
- limita de vest a cimitirului Straulesti II, prelungire pana in Str. Lemnarilor;
- limita descrisa de extremitatile estice ale Strazilor Lemnarilor si. Cotnari.

Delimitată prin teritoriul cuprins între arterele de circulație:

- Drumul Piscul Radului numerele pare si impare, inclusiv proprietatile care au o latura adiacenta arterei, de la Sos. Gh. Ionescu Sisesti pana la Drumul Stegarului;
- Drumul Stegarului numerele pare si impare, inclusiv proprietatile care au o latura adiacenta arterei, de la Drumul Piscul Radului pana la Drumul Agatului;
- Drumul Agatului numerele pare si impare, inclusiv proprietatile care au o latura adiacenta arterei, pana la prelungirea Drumul Piscul Lung
- Drumul Piscul Lung numerele pare si impare, inclusiv proprietatile care au o latura adiacenta arterei, de la Drumul Agatului pana la Drumul Piscul Mare ;



Handwritten signature

Handwritten initials

- Drumul Piscul Mare numerele pare si impare, inclusiv proprietatile care au o latura adiacenta arterei, de la Drumul Piscul Lung pana la limita de sud a Zonei «B» ;
- Limita de sud a Zonei «B» pana la Drumul Lapus ;
- Drumul Lapus (exclusiv), pana la Str. Stefan Holban ;
- De-a lungul Zonei «B» pana la Str. Jandarmeriei ;
- Str. Jandarmeriei pana la B-dul Ion Ionescu de la Brad, de-a lungul Zonei «B» ;
- B-dul Ion Ionescu de la Brad (exclusiv), Sos. Ionescu Sisesti (exclusiv) pana la Drumul Piscul Radului

Delimitată prin teritoriul cuprins între arterele de circulație:

- Str. Padina paralel cu Zona «B» pana la Aleea Teisani (exclusiv) ;
- Aleea Teisani intersectie Drumul Padurea Pustnicu ;
- Padurea Padurea Pustnicu pana la Str. Vadul Moldovei ;
- Str. Vadul Moldovei pana la Str. Padina ;
- Str. Padina numerele pare si impare, inclusiv proprietatile care au o latura adiacenta arterei pana la limita Zonei «B»

• **1 – D : ZONA "D" - reprezentată grafic în culoare VERDE**

Delimitată prin teritoriul cuprins între arterele de circulație:

- Str. Chitila Triaj intersectie cu Drumul Garii ;
- Drumul Garii, Drumul Poiana Trestiei de-a lungul limitei de sector pana la Drumul Rudeni Chitila ;
- Drumul Rudeni Chitila pana la intersectia Canal Arges – Colentina ;
- De la intersectia Canal Arges – Colentina, de-a lungul limitei administrative a municipiului, de-a lungul liniei CF (limita administrativa) pana la Canal Arges – Colentina ;
- Canal Arges – Colentina pe limita teritoriului administrativ pana la Sos. Chitilei (exclusiv) ;
- De la Sos. Chitilei de-a lungul liniei CF – limita Zona «C» pana la Str. Mimozei ;
- Str. Mimozei pana la Str. Chitila Triaj ;
- Str. Chitila Triaj pana la intersectie cu Str. Drumul Garii.

Delimitată prin teritoriul cuprins între arterele de circulație:

- Limita de nord a Zonei «A» a Lacului Straulesti pana la Str. Aeroportului;
- Str. Aeroportului numere pare si impare inclusiv proprietatile care au o latura adiacenta arterei, de-a lungul limitei administrative a municipiului pana la intersectie cu Str. Lonea;
- Str. Lonea (exclusiv) intersectie prelungirea Drumul Ariesului;
- Drumul Cavnic (exclusiv) pana la Sos. Bucuresti – Targoviste (exclusiv);
- Sos. Bucuresti – Targoviste intersectie limita de nord a Zonei «A» a Lacului Straulesti;

Delimitată prin teritoriul cuprins între arterele de circulație:

- Intersectie Str. Gheorghe Ionescu Sisesti cu Sos. Bucuresti – Targoviste;
- Sos. Bucuresti – Targoviste (exclusiv) pana la Str. Cotnari;
- Str. Lemnarilor, Cimitirul Straulesti pana la Sos. Odai;
- Sos. Odai de-a lungul limitei administrative pana la Str. Piscul Mare;
- Sos. Odai intersectie cu Drumul Piscul Mare;
- Drumul Piscul Mare intersectie cu Drumul Piscul Nou;
- Drumul Piscul Nou (exclusiv) intersectie cu Drumul Agatului pana la Drumul Stegarului;
- Drumul Stegarului (exclusiv), de-a lungul lizierei Padurii Baneasa;
- Drumul Stegarului intersectie cu Drumul Piscul Radului;
- Drumul Piscul Radului intersectie cu Sos. Gheorghe Ionescu Sisesti;
- Sos. Gheorghe Ionescu Sisesti (exclusiv) pana la intersectie cu Sos. Bucuresti – Targoviste;

Delimitată prin teritoriul cuprins între arterele de circulație:

- Sos. Odai de-a lungul limitei administrative pana la Sos. Odai;

Delimitată prin teritoriul cuprins între arterele de circulație:

- Soseaua de Centura intersectie cu Sos. Bucuresti – Ploiesti, limita teritoriului administrativ, Soseaua de Centura;
- Soseaua de Centura, Limita teritoriului administrativ, Soseaua de Centura, Limita teritoriului administrativ ;
- Drumul Padurea Pustnicul pana la Drum Padurea Ciolpani;
- Drumul Ciolpani, Sos Centura, pana la intersectia cu Sos. Bucuresti – Ploiesti (Pasaj Otopeni).

Extravilan :

Dat fiind dinamismul crescut al procesului de trecere a terenurilor extravilane localizate conform P.U.G. aprobat, în categoriile intravilan, nu este posibilă o demarcare a unei limite fixe a teritoriului intravilan în vederea defînirii zonelor de fiscalitate pentru anul 2004. De aceea vom realiza încadrarea terenurilor la categoriile extravilan, pe baza unei utilizări permanente a informațiilor actualizate cuprinse în bazele de date ale administrațiilor financiare ale sectoarelor 1 – 6 ale municipiului București.

(2) SECTORUL 2

Intravilan:

- 2 – A: ZONA “A” – reprezentată grafic în culoare ROȘIE.

Delimitată prin teritoriul cuprins între arterele de circulație:

- Str. Barbu Vacarescu / numere pare si impare, inclusiv proprietatile care au o latura adiacenta arterei;
- Sos. Stefan cel Mare / numere pare si impare, inclusiv proprietatile care au o latura adiacenta arterei (intre Str. Barbu Vacarescu – Sos. Colentina);
- Sos. Colentina / numere impare, inclusiv proprietatile care au o latura adiacenta arterei (intre Pasaj Bucur Obor – Intersectie Doamna Ghica);
- Sos. Limita sector / nord (intre Calea Floreasca – Str.Barbu Vacarescu);
- Sos.Colentina / numere pare, inclusiv proprietatile care au o latura adiacenta arterei;
- (intre Intersectie Doamna Ghica – Str. Ziduri Mosi);
- Str. Ziduri Mosi / numere pare si impare, inclusiv proprietatile care au o latura adiacenta arterei;
- Str. Heliade Radulescu / numere pare si impare, inclusiv proprietatile care au o latura adiacenta arterei;
- Str. Avrig / numere pare si impare, inclusiv proprietatile care au o latura adiacenta arterei, (intre Str. Heliade Radulescu – Str. Chiristigiilor);
- Str. Chiristigiilor / numere pare si impare, inclusiv proprietatile care au o latura adiacenta arterei, (intre Str. Avrig – Sos. Mihai Bravu);
- Sos Mihai Bravu / numere pare si impare, inclusiv proprietatile care au o latura adiacenta arterei, (intre Str. Chiristigiilor – Sos Iancului);
- Sos. Iancului / numere pare si impare, inclusiv proprietatile care au o latura adiacenta arterei;
- Sos Pantelimon / numere pare si impare, inclusiv proprietatile care au o latura adiacenta arterei (intre Intersectia Sos Iancului, Sos. Pantelimon – Intersectia Sos. Fundeni, Sos Morarilor);
- Sos Mihai Bravu / numere pare si impare, inclusiv proprietatile care au o latura adiacenta arterei, (intre Sos. Iancului – B-dul Basarabia);



[Handwritten signature]

[Handwritten signature]
5

- B-dul Basarabia / numere impare, inclusiv proprietatile care au o latura adiacenta arterei, (intre Piata Hurmuzachi – Intersectia B-dul Basarabia, B-dul Chisinau, B-dul Nicolae Grigorescu – limita de sector 3);
- Limita sector 3 – l sud;
- Limita sector 1 – la vest.

2 – B : ZONA "B" - reprezentată grafic în culoare PORTOCALIE.

Delimitată prin teritoriul cuprins între arterele de circulație:

- Limita sector 1 – la nord-vest (Sos. Pipera);
- Limita administrativa (CF Bucuresti-Constanta) intre Sos. Pipera si Str. Gherghitei;
- Str. Gherghitei, numere pare si impare, inclusiv proprietatile care au o latura adiacenta arterei;
- Sos. Andronache, numere pare si impare, inclusiv proprietatile care au o latura adiacenta arterei;
- Limita administrativa (CF Bucuresti-Constanta) – la nord;
- Limita administrativa – la sud-est;
- Str. Vasile Predescu / numere pare si impare, inclusiv proprietatile care au o latura adiacenta arterei;
- Str. Moroieni / numere pare si impare, inclusiv proprietatile care au o latura adiacenta arterei, (intre Str. Vasile Predescu – Str. Banul Nicolae);
- Str. Banul Nicolae / numere pare si impare, inclusiv proprietatile care au o latura adiacenta arterei, (intre Sos. Colentina – Str. Moroieni);
- Sos. Colentina / numere pare si impare, inclusiv proprietatile care au o latura adiacenta arterei, (intre Str. Banul Nicolae – Sos. Fundeni);
- Sos. Fundeni / numere pare si impare, inclusiv proprietatile care au o latura adiacenta arterei, (intre Sos. Colentina – CF Bucuresti-Constanta);
- Limita administrativa – la sud-est (CF Bucuresti-Constanta);
- Lacul Fundeni – partea de nord , la 100m de malul lacului;
- Aleea Arubium / exclusiv;
- Lacul Fundeni – partea de sud, la 100m de malul lacului;
- Raul Colentina, la 100m de malul raului;
- Lacul Plumbuita – partea de nord, la 100m de malul lacului;
- Lacul Tei – partea de nord, la 100m de malul lacului;
- Str. Barbu Vacarescu (intre zona de 100m a Lacului Tei si limita de sector 1);

Delimitată prin teritoriul cuprins între arterele de circulație:

- Lacul Tei – partea de sud la 100m de malul lacului (incepand din Str. Barbu Vacarescu pana in Intersectia Doamna Ghica);
- Str. Doamnei Ghica / numere pare si impare, inclusiv proprietatile care au o latura adiacenta arterei, (intre B-dul Lacul Tei - Sos. Colentina);
- Sos. Colentina / exclusiv (intre Str. Doamna Ghica si pasajul Bucur Obor);
- Sos. Stefan cel Mare / exclusiv (intre Pasajul Bucur Obor – Str. Barbu Vacarescu);
- Str. Barbu Vacarescu / exclusiv (intre Sos. Stefan cel Mare – zona de sud a Lacului Tei, la 100m de mal);

Delimitată prin teritoriul cuprins între arterele de circulație:

- Raul Colentina – zona de sud, la 100m de mal;
- Lacul Fundeni – zona de sud, la 100m de mal;
- Lacul Dobroiesti – zona de sud, la 100m de mal;
- Lacul Pantelimon – zona de sud, la 100m de mal, pana la limita sector 3;
- Limita sector 3 , pana la Intersectia B-dul Basarabia, B-dul Chisinau;
- B-dul Basarabia / exclusiv (intre intersectia B-dul Basarabia, B-dul Chisinau – Piata Hurmuzachi);
- Sos. Mihai Bravu / exclusiv (intre Piata Hurmuzachi – Intersectia cu Sos. Iancului);

- Sos. Iancului / exclusiv ;
- Sos. Pantelimon / exclusiv (intre Sos.Iancului – Intersectia Sos. Fundeni, Sos. Morarilor);
- Sos. Mihai Bravu / exclusiv (intre Sos. Iancului – Str. Chiristigiilor);
- Str. Chiristigiilor / exclusiv (intre Sos. Mihai Bravu – Str. Avrig);
- Str. Avrig / exclusiv (intre Str. Chiristigiilor – Str. Heliade Radulescu);
- Str. Heliade Radulescu / exclusiv;
- Str. Ziduri Mosi / exclusiv;
- Sos. Colentina / exclusiv (intre Pasajul Bucur Obor – Raul Colentina, la 100m de mal).

2 – C : ZONA "C" - reprezentată grafic în culoare GALBENĂ.

Delimitată prin teritoriul cuprins între arterele de circulație:


- Limita administrativa de nord (CF Bucuresti-Constanta, intre Str.Gherghitei si Str. Mentunii);
- Str. Mentunii / numere pare si impare, inclusiv proprietatile care au o latura adiacenta arterei, (intre CF Bucuresti-Constanta - Str. Gh. Roventa);
- Str. Gh. Roventa / numere pare si impare, inclusiv proprietatile care au o latura adiacenta arterei, (intre Str. Mentunii – Str. Oituz);
- Str. Oituz / numere pare si impare, inclusiv proprietatile care au o latura adiacenta arterei, (intre Str. Gh. Roventa – Str. Tesatoarelor);
- Str. Tesatoarelor / numere pare si impare, inclusiv proprietatile care au o latura adiacenta arterei;
- Str. Cumpenei / numere pare si impare, inclusiv proprietatile care au o latura adiacenta arterei, (intre Str. Tesatoarelor – Intr. Cumpenei);
- Intr. Cumpenei / numere pare si impare, inclusiv proprietatile care au o latura adiacenta arterei;
- Limita de sud-est si de est a Cimitirului Andronache;
- Limita administrativa (CF Bucuresti-Constanta);
- Sos. Andronache / exclusiv;
- Str. Gherghitei / exclusiv.

Delimitată prin teritoriul cuprins între arterele de circulație:

- Sos. Colentina / exclusiv (intre Sos. Fundeni – Str. Banul Nicolae);
- Str. Banul Nicolae / exclusiv (intre Sos. Colentina – Str. Moroieni);
- Str. Moroieni / exclusiv (intre Str. Banul Nicolae – Str. Vasile Predescu);
- Str. Vasile Predescu / exclusiv ;
- Limita administrativa;
- Str. Nicolae Apostol / numere pare si impare, inclusiv proprietatile care au o latura adiacenta arterei, (intre Str. Moroieni – CF Bucuresti-Constanta);
- Str. Moroieni / numere pare si impare, inclusiv proprietatile care au o latura adiacenta arterei, (intre Str. Nicolae Apostol – Str. Sportului);
- Str. Sportului / numere pare si impare, inclusiv proprietatile care au o latura adiacenta arterei, (intre Str. Moroieni – str. Scaietilor);
- Str. Scaietilor / numere pare si impare, inclusiv proprietatile care au o latura adiacenta arterei;
- Str. Const. Merisescu / numere pare si impare, inclusiv proprietatile care au o latura adiacenta arterei, (intre Str. Scaietilor – Str. Pasarani);
- Prelungire Str. Const. Merisescu pana la limita administrativa.

Delimitată prin teritoriul cuprins între arterele de circulație:

- Sos. Gherase / exclusiv (intre Str. Corabia – Str. Doamna Ghica);
- Str. Doamna Ghica / exclusiv (intre Sos. Gherase – Str. Baicului);
- Str. Baicului / exclusiv (intre Str. Doamna Ghica – Str. Paharnicul Turturea);
- Str. Paharnicul Turturea / exclusiv ;
- Str. Heliade intre Vii / exclusiv (intre Str. Paharnicul Turturea – Str. Ghinea Brataseanu);



Stacey

CPU
Chil

- Str. Ghinea Brataseanu / exclusiv ;
- Str. Litovoi Voievod / exclusiv (intre Str. Ipsilanti Voievod – Str. Corabia);
- Str. Corabia / exclusiv .

• **2 – D : ZONA "D" - reprezentată grafic în culoare VERDE.**

Delimitată prin teritoriul cuprins între arterele de circulație:

- Str. Moroieni / exclusiv (intre Str. Sportului – Str. Nicolae Apostol);
- Str. Nicolae Apostol / exclusiv (intre Str. Moroieni – limita administrativa);
- Limita administrativa sud-est (intre Str. Vasile Predescu - pana la prelungirea Str. Const. Merisescu);
- Prelungirea Str. Const. Merisescu (limita administrativa – Str. Pasarani);
- Str. Const. Merisescu / exclusiv (intre Str. Scaietilor – Str. Pasarani);
- Str. Scaietilor / exclusiv (intre Str. Const. Merisescu – Str. Sportului);
- Str. Sportului / exclusiv (intre Str. Vascau – Str. Scaietilor);
- Str. Vascau / exclusiv.

Delimitată prin teritoriul cuprins între arterele de circulație:

- Limita administrativa municipiului - nord (CF Bucuresti-Constanta), intre Str. Mentiunii si limita estica a Cimitirului Andronache;
- Limita est si sud-est Cimitir Andronache;
- Intr. Cumpenei / exclusiv;
- Str. Cumpenei / exclusiv (intre Intr. Cumpenei – Str. Tesatoarelor);
- Str. Tesatoarelor / exclusiv ;
- Str. Oituz / exclusiv (intre Str. Tesatoarelor – Str. Gh. Roventa);
- Str. Gh. Roventa / exclusiv (intre Str. Oituz – Str. Mentiunii);
- Str. Mentiunii / exclusiv.

Delimitată prin teritoriul cuprins între arterele de circulație:

- Str. Petricani / exclusiv (intre Str. Paroseni – limita de sud a lacului Plumbuita);
- Str. Sipca / numere pare si impare, inclusiv proprietatile care au o latura adiacenta arterei;
- Str. Raul Colentina / numere pare si impare, inclusiv proprietatile care au o latura adiacenta arterei;
- Str. Steaua Rosie / numere pare si impare, inclusiv proprietatile care au o latura adiacenta arterei.

Delimitată prin teritoriul cuprins între arterele de circulație:

- Str. Ricinului / numere pare si impare, inclusiv proprietatile care au o latura adiacenta arterei;
- Limita de nord a parcului (intre str. Ricinului si Str. Plumbuita);
- Str. Plumbuita / numere pare si impare, inclusiv proprietatile care au o latura adiacenta arterei.

Extravilan :

Dat fiind dinamismul crescut al procesului de trecere a terenurilor extravilane localizate conform P.U.G. aprobat, în categoriile intravilan, nu este posibilă o demarcare a unei limite fixe a teritoriului intravilan în vederea definirii zonelor de fiscalitate pentru anul 2004. De aceea vom realiza încadrarea terenurilor la categoriile extravilan, pe baza unei utilizări permanente a informațiilor actualizate cuprinse în bazele de date ale administrațiilor financiare ale sectoarelor 1 – 6 ale municipiului București.

(3) SECTORUL 3

Intravilan

• **3 – A: ZONA "A" – reprezentată grafic în culoare ROȘIE.**


Delimitată prin teritoriul cuprins între arterele de circulație:

- Limita sector 5;
- Limita sector 1;
- Limita sector 2 (pana la P-ta Hurmuzachi);
- B-dul Basarabia / numere pare, inclusiv proprietatile care au o latura adiacenta arterei (intre Piata Hurmuzachii – Intersectia B-dul Chisinau, B-dul Basarabia, B-dul Nicolae Grigorescu);
- Sos. Mihai Bravu / numere pare si impare, inclusiv proprietatile care au o latura adiacenta arterei, (intre Intersectia Pta Hurmuzachi – B-dul Camil Ressu);
- Bdul Camil Ressu, numere pare si impare, inclusiv proprietatile care au o latura adiacenta arterei (intre Sos Mihai Bravu – Intersectia Str. Liviu Rebreanu);
- Sos. Mihai Bravu / numere pare si impare, inclusiv proprietatile care au o latura adiacenta arterei, (intre B-dul Camil Ressu – limita sector 4);
- Splaiul Unirii , mal stang, front=100m (intre Sos. Mihai Bravu si +150m dupa Intersectia Calea Vitan, Sos. Vitan-Barzesti);
- Limita sector 4.

• **3 – B : ZONA "B" - reprezentată grafic în culoare PORTOCALIE.**

Delimitată prin teritoriul cuprins între arterele de circulație:

- B-dul Basarabia / numere pare inclusiv proprietatile care au o latura adiacenta arterei (intre Piata Hurmuzachi – Intersectia B-dul Basarabia, B-dul Chisinau, B-dul N. Grigorescu);
- Limita sector 2 pana la Sos Dudesti- Pantelimon;
- Sos Dudesti-Pantelimon / numere pare si impare, inclusiv proprietatile care au o latura adiacenta arterei ;
- Sos. Industriilor / numere impare, inclusiv proprietatile care au o latura adiacenta arterei (de la Sos. Dudesti-Pantelimon pana la Str. Sold. Parjolescu Ion si Str. Ion Cibar)
- Str. Industriilor / numere pare, inclusiv proprietatile care au o latura adiacenta arterei (de la Str. Sold. Ion Parjolescu pana la Str. Confederatiei);
- Str. Confederatiei / numere pare si impare, inclusiv proprietatile care au o latura adiacenta arterei;
- Str. Sold. Ghetu Anghel / numere pare si impare, inclusiv proprietatile care au o latura adiacenta arterei, (intre Str. Confederatiei – Str. Zarzarilor);
- Limita zona ce uneste axele strazilor Zarzarilor si Varasti;
- Str. Bratarii / numere pare si impare, inclusiv proprietatile care au o latura adiacenta arterei, (intre Str. Varasti – B-dul I Decembrie 1918);
- B-dul 1 Decembrie 1918 / numere pare si impare, inclusiv proprietatile care au o latura adiacenta arterei, (Str. Bratarii – B-dul Teodor Pallady);
- B-dul Teodor Pallady / numere impare, inclusiv proprietatile care au o latura adiacenta arterei (intre B-dul 1 Decembrie – Str. Balta Albinei);
- B-dul Teodor Pallady / numere pare, inclusiv proprietatile care au o latura adiacenta arterei (intre Str. Balta Albinei – limita administrativa);
- Limita administrativa (de la Str. Balta Albinei pana la Str. Lunca Visagului);
- Lunca Visagului / numere pare si impare, inclusiv proprietatile care au o latura adiacenta arterei;
- Drum Lunca Cetatii / numere pare si impare, inclusiv proprietatile care au o latura adiacenta arterei, (Str. Lunca Visagului – Drum Lunca Priborului);



Stancu

CPV
9
Uhl

- Drum Lunca Priborului / numere pare si impare, inclusiv proprietatile care au o latura adiacenta arterei, (Drum Lunca Cetatii – Drum Lunca Prutului);
- Drum Lunca Bisericii, numere pare si impare, inclusiv proprietatile care au o latura adiacenta arterei;
- Str. Pericle Papahagi / numere pare si impare, inclusiv proprietatile care au o latura adiacenta arterei;
- B-dul Teodor Pallady / numere pare, inclusiv proprietatile care au o latura adiacenta arterei,(intre Str. Pericle Papahagi – B-dul 1 Decembrie 1918);
- B-dul Camil Ressu / numere pare, inclusiv proprietatile care au o latura adiacenta arterei;
- Str. Energicienilor / numere pare si impare, inclusiv proprietatile care au o latura adiacenta arterei, (intre Str. Fizicienilor – Str. Releului);
- Str. Releului / numere pare si impare, inclusiv proprietatile care au o latura adiacenta arterei;
- Limita sector 4 (intre Str. Releului si Sos. Mihai Bravu);
- Sos. Mihai Bravu / exclusiv (intre Splaiul Unirii– B-dul Camil Ressu);
- B-dul Camil Ressu / exclusiv (Sos. Mihai Bravu – Str. Liviu Rebreanu);
- Sos. Mihai Bravu / exclusiv (B-dul Camil Ressu – B-dul Basarabia);
- B-dul Basarabia / exclusiv (Piata Hurmuzachi – Intersectia B-dul Chisinau, B-dul N. Grigorescu, B-dul Basarabia);
- Limita sector 2 (de la Intersectia B-dul Basarabia, B-dul Chisinau, B-dul N.Grigorescu – Intersectia Sos. Pantelimon, Sos. Dudesti-Pantelimon).
- Limita sector 2 (de la Intersectia Sos. Pantelimon, pana la Sos. Garii Catelu, Sos. Dudesti-Pantelimon pana la limita de 100 m la sud de Lacul Pantelimon);
- Limita de 100m la sud de Lacurile Pantelimon pana la limita administrativa;
- Limita administrativa (de la limita de 100m la sud de Lacurile Pantelimon pana la Sos. Garii Catelu);
- Sos. Garii Catelu / numere pare si impare, inclusiv proprietatile care au o latura adiacenta arterei, (de la limita administrativa pana la Intersectia Sos. Pantelimon, Sos. Dudesti-Pantelimon).

• **3 – C : ZONA "C" - reprezentată grafic în culoare GALBENĂ.**

Delimitată prin teritoriul cuprins între arterele de circulație:

- Sos. Garii Catelu / exclusiv;
- Limita administrativa (intre Sos. Garii Catelu – Str. Industriilor);
- Str. Industriilor / numere pare si impare, inclusiv proprietatile care au o latura adiacenta arterei, (intre limita administrativa – Str. Barcarolei);
- Str. Barcarolei / numere pare si impare, inclusiv proprietatile care au o latura adiacenta arterei;
- Str. Valsanesti / numere pare si impare, inclusiv proprietatile care au o latura adiacenta arterei, (intre Str. Barcarolei – Str. Gh. Pana);
- Str. Gh. Pana / numere pare si impare, inclusiv proprietatile care au o latura adiacenta arterei;
- Str. Sold. Ghetu Anghel / numere pare si impare, inclusiv proprietatile care au o latura adiacenta arterei, (intre Str. Gh. Pana – Str. Confederatiei);
- Limita zona formata prin unirea axelor Str. Confederatiei si Intersectia Str. Bratarii, Str. Gura Fagetului;
- Str. Fagetului / numere pare si impare, inclusiv proprietatile care au o latura adiacenta arterei, (intre Str. Bratarii – Drum Gura Crivatului);
- Drum Gura Crivatului / numere pare si impare, inclusiv proprietatile care au o latura adiacenta arterei;

- Drum Gura Racului / numere pare si impare, inclusiv proprietatile care au o latura adiacenta arterei, (intre Drum Gura Crivatului – Intersectia cu prelungirea axului Str. Balta Albinei);
- Str. Balta Albinei / numere pare si impare, inclusiv proprietatile care au o latura adiacenta arterei;
- B-dul Theodor Pallady / exclusiv, numere impare (intre Str. Balta Albinei – B-dul 1 Decembrie 1918);
- B-dul 1 Decembrie 1918 / exclusiv (intre B-dul Theodor Pallady – Str. Bratarii);
- Str. Bratarii / exclusiv (intre B-dul 1 Decembrie 1918 – Str. Varasti);
- Limita zona formata prin unirea axelor dintre Intersectia Str. Varasti, Str. Bratarii si Intersectia Str. Zarzarilor, Str. Sold. Ghetu Anghel);
- Str. Ghetu Anghel / exclusiv (intre Str. Zarzarilor – Str. Confederatiei);
- Str. Confederatiei / exclusiv;
- Str. Industriilor / exclusiv, numere pare (intre Str. Confederatiei – Str. Ion Parjolescu);
- Str. Industriilor / exclusiv, numere impare (intre Str. Ion Cibaru – Sos. Dudesti-Pantelimon);
- Sos. Dudesti-Pantelimon / exclusiv.


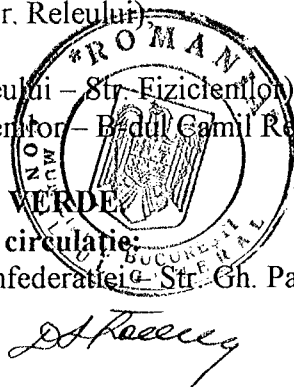
Delimitată prin teritoriul cuprins între arterele de circulație:

- B-dul Camil Rescu / exclusiv (intre Str. Fizicienilor – B-dul N. Grigorescu);
- B-dul Teodor Pallady / exclusiv (intre B-dul N. Grigorescu – Str. Pericle Papahagi);
- Str. Pericle Papahagi / exclusiv;
- Drum Lunca Bisericii / exclusiv;
- Drum Lunca Priborului / numere pare si impare, inclusiv proprietatile care au o latura adiacenta arterei, (intre Drum Lunca Bisericii – Drum Lunca Sateasca);
- Drum Lunca Sateasca / numere pare si impare, inclusiv proprietatile care au o latura adiacenta arterei;
- Str. Mizil / numere pare si impare, inclusiv proprietatile care au o latura adiacenta arterei;
- Str. Gura Vadului / numere pare si impare, inclusiv proprietatile care au o latura adiacenta arterei, (intre Str. Mizil – Str. Pazon Marin);
- Str. Pazon Marin / numere pare si impare, inclusiv proprietatile care au o latura adiacenta arterei, (intre Str. Gura Vadului – Str. Burnitei);
- Str. Burnitei / numere pare si impare, inclusiv proprietatile care au o latura adiacenta arterei, (intre Str. Pazon marin – Str. Vitioara);
- Str. Vitioara / numere pare si impare, inclusiv proprietatile care au o latura adiacenta arterei, (intre Str. Burnitei – Str. Stefan Constantin);
- Str. Stefan Constantin / numere pare si impare, inclusiv proprietatile care au o latura adiacenta arterei;
- B-dul N. Grigorescu / numere pare si impare, inclusiv proprietatile care au o latura adiacenta arterei, (intre Str. Stefan Constantin – Drum Lunca Cetatii);
- Drum Lunca Cetatii / numere pare si impare, inclusiv proprietatile care au o latura adiacenta arterei, (intre B-dul N. Grigorescu – Drum Lunca Priborului);
- Drum Lunca Cetatii / exclusiv (intre Drum Lunca Priborului – Drum Lunca Visagului);
- Drum Lunca Visagului / exclusiv;
- Limita administrativa la est (intre Drum Lunca Visagului – Raul Dambovita);
- Limita sector 4 (intre Limita administrativa – Str. Releului);
- Str. Releului / exclusiv;
- B-dul Energeticienilor / exclusiv (intre Str. Releului – Str. Fizicienilor);
- Str. Fizicienilor / exclusiv (intre Str. Energeticienilor – B-dul Camil Rescu).

• **3 – D : ZONA "D" - reprezentată grafic în culoare VERDE**

Delimitată prin teritoriul cuprins între arterele de circulație:

- Str. Sold. Ghetu Anghel / exclusiv (intre Str. Confederatiei – Str. Gh. Pana);



- Str. Gh. Pana / exclusiv;
- Str. Valsanesti / exclusiv (intre Str. Gh. Pana – Str. Barcarolei);
- Str. Barcarolei / exclusiv (intre Str. Valsanesti – Str. Industriilor);
- Str. Industriilor / exclusiv (intre Str. Barcarolei – Limita administrativa);
- Limita administrativa (intre Str. Industriilor – Intersectia Str. Teodor Pallady, Str. Balta Albinei);
- Str. Balta Albinei / exclusiv;
- Prelungirea axului Strazii Balta Albinei pana in Drumul Gura Racului;
- Drum Gura Racului / exclusiv;
- Drum Gura Crivatului / exclusiv;
- Drum Gura Fagetului / exclusiv;
- Limita zona formata prin unirea axelor dintre Intersectia Str. Bratarii, Drum Gura Fagetului si Intersectia Str. Confederatiei, Str. Sold. Ghetu Anghel.

Delimitată prin teritoriul cuprins între arterele de circulație:

- Str. Stefan Constantin / exclusiv (intre Str. N. Grigorescu – Str. Vitioara);
- Str. Vitioara / exclusiv (intre Str. Stefan Constantin – Str. Burnitei);
- Str. Burnitei / exclusiv (intre Str. Vitioara – Str. Pazon Marin);
- Str. Pazon Marin / exclusiv (intre Str. Burnitei – Str. Gura Vadului);
- Str. Gura Vadului / exclusiv (intre Str. Pazon Marin – Str. Mizil);
- Str. Mizil / exclusiv (intre Str. Gura Vadului – Drum Lunca Sateasca);
- Drum Lunca Sateasca / exclusiv;
- Drum Lunca Priborului / exclusiv (intre Drum Lunca Sateasca – Drum Lunca Cetatii);
- Drum Lunca Cetatii / exclusiv (intre Drum Lunca Priborului – B-dul N. Grigorescu);
- B-dul N. Grigorescu / exclusiv (intre Drum Lunca cetatii – Str. Stefan Constantin).

Extravilan :

Dat fiind dinamismul crescut al procesului de trecere a terenurilor extravilane localizate conform P.U.G. aprobat, în categoriile intravilan, nu este posibilă o demarcare a unei limite fixe a teritoriului intravilan în vederea definirii zonelor de fiscalitate pentru anul 2004. De aceea vom realiza încadrarea terenurilor la categoriile extravilan, pe baza unei utilizări permanente a informațiilor actualizate cuprinse în bazele de date ale administrațiilor financiare ale sectoarelor 1 – 6 ale municipiului București.

(4) SECTORUL 4

Intravilan

- **4 – A: ZONA “A” – reprezentată grafic în culoare ROȘIE.**

Delimitată prin teritoriul cuprins între arterele de circulație:


- o fasie de 400 m latime de-a lungul malului drept al Raului Dambovita, de la Sos. Mihai Bravu pana la 100 m est de Sos. Vitan – Barzesti;
- fasia cuprinsa intre Calea Vacaresti si limita cuvei Lacului Vacaresti, de la 400 m de malul drept al Raului Dambovita pana la prelungirea limitei de vest a cimitirului Caramidarii de Jos;
- limita vestica a cimitirului Caramidarii de Jos, de la cuva Lacului Vacaresti pana la limita sudica a cimitirului;
- prelungirea limitei sudice a cimitirului de la limita vestica a cimitirului Caramidarii de Jos pana la limita de de 200 m de Str. Serg. Nitu Vasile;
- fasie de 200 m la Str. Serg. Nitu Vasile, de la prelungirea limitei sudice a cimitirului la Sos. Oltenitei;

- Sos. Oltenitei, numere pare si impare, inclusiv proprietatile care au o latura adiacenta arterei, de la 200 m de Str. Serg. Nitu Vasile pana la Str. Sura Mare;
- Str. Sura Mare, numere pare si impare, inclusiv proprietatile care au o latura adiacenta arterei, de la Sos. Oltenitei la limita administrativa a sectorului;
- limita administrativa a sectorului, de la Str. Sura Mare pana la intersectia cu Sos. Mihai Bravu


• 4 – B : ZONA "B" - reprezentată grafic în culoare PORTOCALIE.

Delimitată prin teritoriul cuprins între arterele de circulație:

- o fasie de 400 m latime de-a lungul malului drept al Raului Dambovita, de la 100 m est de Sos. Vitan – Barzesti pana in dreptul Str. Releului;
- o fasie de 100 m, pe partea estica a Sos. Vitan – Barzesti, de la limita sudica a zonei A (Splaiul Unirii) pana la intersectia cu Sos. Oltenitei;
- Sos. Oltenitei, numere pare si impare, inclusiv proprietatile care au o latura adiacenta arterei, de la Sos. Vitan – Barzesti pana la limita administrativa;
- Str. Cpt. Eremia Popescu, numere pare si impare, inclusiv proprietatile care au o latura adiacenta arterei, de la sos. Oltenitei pana la Sos. Berceni;
- Sos. Berceni, numere pare si impare, inclusiv proprietatile care au o latura adiacenta arterei, de la Str. Cpt. Eremia Popescu pana la B-dul Metalurgiei;
- Sos. Berceni, numere pare, de la B-dul Metalurgiei pana la Drum Dealu Floreni;
- Drum Dealu Floreni, de la Sos. Berceni pana la C.F. industrială;
- De la intersectia Drum Dealu Floreni cu C.F. industrială pana la intersectia Drum Dealu Crucii cu Str. Dumitru Brumarescu;
- Drum Dealu Crucii, Drum Dealu Bradului Str. Dumitru Brumarescu pana la Drum Dealu Bradului;
- Drum Dealu Bradului, numere pare si impare, inclusiv proprietatile care au o latura adiacenta arterei, de la Drum Dealu Crucii pana la B-dul Metalurgiei;
- B-dul Metalurgiei, numere pare si impare, inclusiv proprietatile care au o latura adiacenta arterei, de la Drum Dealu Bradului pana la Sos. Berceni;
- Str. Turnu Magurele, numere pare si impare, inclusiv proprietatile care au o latura adiacenta arterei, de la Sos. Berceni pana la Intr. Binelui;
- Intr. Binelui, numere pare si impare, inclusiv proprietatile care au o latura adiacenta arterei, de la Str. Turnu Magurele pana la Drum Binelui;
- Drum Binelui, numere pare si impare, inclusiv proprietatile care au o latura adiacenta arterei, de la Intr. Binelui pana la B-dul Metalurgiei;
- B-dul Metalurgiei, numere impare, de la Drum Binelui pana la Drum Dealu Bradului;
- B-dul Metalurgiei, numere pare, de la Drum Dealu Bradului;
- Str. Turnu Magurele, numere pare si impare, inclusiv proprietatile care au o latura adiacenta arterei, de la B-dul Metalurgiei pana la Str. Luica;
- Str. Luica, numere pare si impare, inclusiv proprietatile care au o latura adiacenta arterei;
- Sos. Giurgiului, numere pare si impare, inclusiv proprietatile care au o latura adiacenta arterei, de la Str. Luica pana la limita sudica administrativa;
- Sos. Giurgiului, numere pare si impare, inclusiv proprietatile care au o latura adiacenta arterei, de la Str. Luica pana la Drum Gazarului;
- Sos. Giurgiului, numere pare si impare, inclusiv proprietatile care au o latura adiacenta arterei, de la Str. Luica pana la Str. Sura Mare;
- Drum Gazarului, numere pare si impare, inclusiv proprietatile care au o latura adiacenta arterei, de la Sos. Giurgiului pana la Str. Imparatul Traian;
- Str. Imparatul Traian, numere pare si impare, inclusiv proprietatile care au o latura adiacenta arterei, de la Drum Gazarului pana la Str. Pictor Stefan Dimitrescu;
- Str. Pictor Stefan Dimitrescu, numere pare si impare, inclusiv proprietatile care au o latura adiacenta arterei, de la Str. Imparatul Traian pana la Sos. Giurgiului;



[Handwritten signature]



- Str. Sura Mare, exclusiv, de la Sos. Giurgiului pana la Sos. Oltenitei;
- Sos. Oltenitei, exclusiv, de la Str. Sura Mare pana la limita de 200 m fata de Str. Serg. Nitu Vasile;
- fasie 200 m la Str. Nitu Vasile, de la Sos. Oltenitei pana la prelungirea laturii sudice a cimitirului Caramidarii de Jos;
- prelungirea laturii sudice a cimitirului Caramidarii de Jos de la 200 m de Str. Serg. Nitu Vasile pana la limita vestica a cimitirului;
- limita vestica a cimitirului Caramidarii de Jos pana la limita cuvei Lacului Vacaresti;
- fasie de 100 m masurata de la limita cuvei lacului Vacaresti, de la Sos. Oltenitei pana la 500 m de malul drept al Raului Dambovita;
- fasie de 100 m masurata de la limita sudica a zonei A (malul drept al Raului Dambovita) din limita estica a zonei B de la Calea Vacaresti pana la 200 m de Sos. Vitan – Barzesti;
- fasie de 200 m masurata spre vest de Calea Vitan – Barzesti, de la 500 m de malul drept al Raului Dambovita pana la limita sudica a cuvei lacului Vacaresti;
- limita sudica a cuvei lacului Vacaresti (paralela cu Sos. Oltenitei).

• **4 – C : ZONA "C" - reprezentată grafic în culoare GALBENĂ.**

Delimitată prin teritoriul cuprins între arterele de circulație:

- limita sudica a zonei B (la 500 m de Splaiul Unirii);
- limita estica a zonei B a Sos. Vitan - Barzesti;
- limita nordica a zonei B a Sos. Oltenitei;
- limita vestica a zonei B a Căii Vacaresti.

Delimitată prin teritoriul cuprins între arterele de circulație:

- Splaiul Unirii (limita sector) de la Str. Releului pana la limita administrativa;
- limita administrativa pana la Sos. Oltenitei;
- Sos. Oltenitei, exclusiv, de la limita administrativa pana la limita estica a zonei B de la Sos. Vitan Barzesti;
- limita estica a zonei B (Sos. Vitan - Barzesti), de la Sos. Oltenitei pana la limita sudica a zonei B de de Splaiul Unirii;
- limita sudica a zonei B a Splaiul Unirii de la limita zonei A pana la prelungirea Str. Releului;
- prelungirea Str. Releului pana in Splaiul Unirii (limita sector);

Delimitată prin teritoriul cuprins între arterele de circulație:

- Sos. Oltenitei, exclusiv, de la Str. Cpt. Eremia Popescu pana la limita administrativa;
- limita administrativa de la Sos. Oltenitei pana la Sos Berceni;
- Sos Berceni, exclusiv, de la B-dul Metalurgiei pana la Str. Cpt. Eremia Popescu;
- Str. Cpt. Eremia Popescu, exclusiv.

Delimitată prin teritoriul cuprins între arterele de circulație:

- Sos Berceni, exclusiv, de la Str. Turnu Magurele pana la B-dul Metalurgiei (latura sudica);
- B-dul Metalurgiei, exclusiv, de la Sos Berceni pana la Drum Binelui;
- Drum Binelui, exclusiv, de la B-dul Metalurgiei pana la Intr. Binelui;
- Intr. Binelui, exclusiv, de la Intr. Binelui pana la Str. Turnu Magurele;
- Str. Turnu Magurele, exclusiv, de la Intr. Binelui pana la Sos Berceni.

Delimitată prin teritoriul cuprins între arterele de circulație:

- B-dul Metalurgiei, exclusiv, de la B-dul Metalurgiei pana la Drum Binelui;
- Drum Binelui, numere pare si impare, inclusiv proprietatile care au o latura adiacenta arterei, de la B-dul Metalurgiei pana la Str. Aurel Persu;
- Str. Aurel Persu, numere pare si impare, inclusiv proprietatile care au o latura adiacenta arterei, de la Drum Binelui pana la Str. Odei;

- Str. Odei, numere pare si impare, inclusiv proprietatile care au o latura adiacenta arterei, de la Str. Aurel Persu pana la Str. Tudor Gociu;
- Str. Tudor Gociu, numere pare si impare, inclusiv proprietatile care au o latura adiacenta arterei, de la Str. Odei pana la Str. Actiunii;
- Str. Actiunii, numere pare si impare, inclusiv proprietatile care au o latura adiacenta arterei, de la Str. Tudor Gociu pana la Intr. Actiunii;
- Intr. Actiunii, , numere pare si impare, inclusiv proprietatile care au o latura adiacenta arterei, de la Str. Actiunii pana la Drum Bercenarului;
- limita administrativa, de la Drum Bercenarului pana la Sos. Giurgiului;
- Sos. Giurgiului exclusiv, de la limita administrativa pana la Str. Luica;
- Str. Luica – Str. Turnu Magurele, exclusiv, de la Sos. Giurgiului pana la B-dul Metalurgiei.

Delimitată prin teritoriul cuprins între arterele de circulație:

- Str. Pictor Stefan Dimitrescu, exclusiv, de la Sos. Giurgiului pana la Str. Imparatul Traian;
- Str. Imparatul Traian, exclusiv, de la Str. Pictor Stefan Dimitrescu pana la Drum Gazarului;
- Drum Gazarului, exclusiv, de la Str. Imparatul Traian pana la Sos. Giurgiului;
- Sos. Giurgiului, exclusiv, de la Drum Gazarului pana la Str. Pictor Stefan Dimitrescu.

Delimitată prin teritoriul cuprins între arterele de circulație:

- fasie 100 m la Drum Deal Floreni de la Sos. Berceni pana la C.F. industrială;
- fasie 100 m de la limita zonei B de la Drum Dealu Floreni pana la Drum Dealu Crucii;
- fasie 100 m de la zona B de la Drum Dealu Crucii pana la Drum Binelui.

• **4 – D : ZONA "D" - reprezentată grafic în culoare VERDE.**

Delimitată prin teritoriul cuprins între arterele de circulație:

- Limita administrativa S-E de la 100 m de la Drumul Floreni pana la Intr. Garii Progresul;
- Intr. Actiunii / exclusiv de la Str. Bercenarului pana la Str. Actiunii;
- Str. Actiunii / exclusiv de la Intr. Actiunii pana la Str. T. Gociu;
- Str. T. Gociu / exclusiv de la Str. Actiunii pana la Str. Odei;
- Str. Odei / exclusiv de la Str. T. Gociu pana la Str. Aurel Persu;
- Str. Aurel Persu / exclusiv de la Str. Odei pana la Drumul Binelui;
- Drumul Binelui / exclusiv de la Str. Aurel Persu pana la 100 m de B-dul Metalurgiei.

Extravilan :

Dat fiind dinamismul crescut al procesului de trecere a terenurilor extravilane localizate conform P.U.G. aprobat, în categoriile intravilan, nu este posibilă o demarcare a unei limite fixe a teritoriului intravilan în vederea definirii zonelor de fiscalitate pentru anul 2004. De aceea vom realiza încadrarea terenurilor la categoriile extravilan, pe baza unei utilizări permanente a informațiilor actualizate cuprinse în bazele de date ale administrațiilor financiare ale sectoarelor 1 – 6 ale municipiului București.

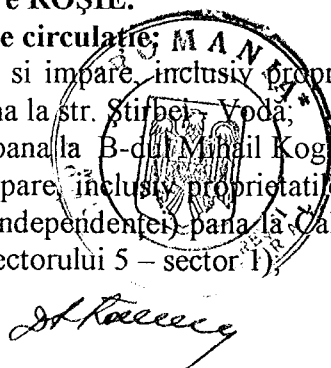
(5) SECTORUL 5

Intravilan

• **5 – A: ZONA "A" – reprezentată grafic în culoare ROȘIE.**

Delimitată prin teritoriul cuprins între arterele de circulație:

- Splaiul Independentei, mal drept, numere pare si impare, inclusiv proprietatile care au o latura adiacenta arterei, de la Sos. Cotroceni pana la str. Stirbei-Voda;
- Limita administrativa a sectorului 5 – sector 1, pana la B-dul Mihail Kogalniceanu;
- B-dul Mihail Kogalniceanu, numere pare si impare, inclusiv proprietatile care au o latura adiacenta arterei, de la Podul Operei (Splaiul Independentei) pana la Calea Plevnei (Piata Mihail Kogalniceanu) (limita administrativa a sectorului 5 – sector 1);



CPU
[Signature]

- Piata Mihail Kogalniceanu, numere pare si impare, inclusiv proprietatile care au o latura adiacenta arterei;
- B-dul Regina Elisabeta (limita administrativa a sectorului 5 – sector 1), numere pare si impare, inclusiv proprietatile care au o latura adiacenta arterei, de la Piata Mihail Kogalniceanu pana la Calea Victoriei;
- Calea Victoriei (exclusiv) (limita sector 3), de la B-dul Regina Elisabeta pana la Splaiul Independentei (Piața Națiunile Unite);
- Piata Natiunile Unite, numere pare si impare, inclusiv proprietatile care au o latura adiacenta arterei;
- limita administrativa sector 5/4, pana la intersectia cu str. Constantin Istrati;
- Str. Constantin Istrati numere pare si impare, inclusiv proprietatile care au o latura adiacenta arterei, intre limita sector 4 si Sos. Viilor ;
- Str. dr. Constantin Istrati numere pare si impare, inclusiv proprietatile care au o latura adiacenta arterei, între Sos Viilor si str. Progresului
- Str. Veseliei, numere pare si impare, inclusiv proprietatile care au o latura adiacenta arterei de la str. Progresului pâna la str. Doina;
- Str. Doina, numere pare si impare, inclusiv proprietatile care au o latura adiacenta arterei, de la Str. Veseliei pana la str. Nasaud;
- Str. Nasaud, numere pare si impare, inclusiv proprietatile care au o latura adiacenta arterei, de la str. Doina pana la Str. Progresului;
- Str. Progresului, numere pare si impare, inclusiv proprietatile care au o latura adiacenta arterei, de la Str. Nasaud pana la Calea Rahovei ;
- Calea Rahovei, numere pare si impare, inclusiv proprietatile care au o latura adiacenta arterei, de la Str. Progresului pana la Str. Mihail Sebastian;
- Str. Mihail Sebastian, numere pare si impare, inclusiv proprietatile care au o latura adiacenta arterei, de la Calea Rahovei pana la Calea 13 Septembrie,
- Calea 13 Septembrie, numere pare si impare, inclusiv proprietatile care au o latura adiacenta arterei, de la Str. Mihail Sebastian la Drumul Sarii;
- Limita sector 5/6 (Drumul Sarii, Bd. Geniului, Sos. Cotroceni), pana la Splaiul Indendentei;

• **5 – B : ZONA "B" - reprezentată grafic în culoare PORTOCALIE.**

Delimitată prin teritoriul cuprins între arterele de circulație:

- Calea 13 Septembrie (exclusiv), de la Drumul Sarii pana la Str. Mihail Sebastian;
- Str. Mihail Sebastian (exclusiv), de la Calea 13 Septembrie pana la Calea Rahovei;
- Calea Rahovei (exclusiv), de la Str. Mihail Sebastian, pana la Str. Progresului;
- Str. Progresului (exclusiv), de la Calea Rahovei pana la Str. Nasaud;
- Str. Nasaud (exclusiv), de la Str. Progresului pana la Str. Doina;
- Str. Doina (exclusiv), de la Str. Nasaud pana la str. Constantin Musat;
- Str. serg. Constantin Musat numere pare si impare, inclusiv proprietatile care au o latura adiacenta arterei;
- Calea Ferentarilor (exclusiv) de la serg. Constantin Musat pana la Sos. Salaj;
- Sos. Salaj (exclusiv), de la Calea Ferentarilor pana la Str. Amurgului;
- Str. Amurgului (exclusiv), de la Sos. Salaj pana la Sos. Alexandriei;
- Sos. Alexandriei – numere pare si impare, inclusiv proprietatile care au o latura adiacenta arterei, pana la intersectia cu Str. Botorca;
- Str. Ion Conea numere pare si impare, inclusiv proprietatile care au o latura adiacenta arterei, de la prelungirea str. Botorca pana la limita de sud-vest a Depoului/Autobaza R.A.T.B.;
- Perimetrul Depoului/Autobaza R.A.T.B. pana la prelungirea str. Tacerii;
- prelungirea str. Tacerii, de la limita Depou pana str. Lacul Mare;
- str. Lacul Mare numere pare si impare, inclusiv proprietatile care au o latura adiacenta arterei,

- Sos. Alexandriei numere pare si impare, inclusiv proprietatile care au o latura adiacenta arterei, de la str. Lacul Mare pana la str. Margeanului;
- str. Margeanului numere pare si impare, inclusiv proprietatile care au o latura adiacenta arterei;
- Str. Petre Ispirescu (exclusiv de la Str. Margeanului pana la Calea 13 Septembrie.


5 – C : ZONA "C" - reprezentată grafic în culoare GALBENĂ.

Delimitată prin teritoriul cuprins între arterele de circulație:

- Str. Petre Ispirescu numere pare si impare, inclusiv proprietatile care au o latura adiacenta arterei, de la Calea 13 Septembrie pana la Str. Margeanului ;
- Str. Margeanului (exclusiv) ;
- Sos Alexandriei (exclusiv) de la str. Margeanului si str. Lacul Mare;
- Str. Lacul Mare (exclusiv);
- prelungire limita de nord-est Depou R.A.T.B. pana la limita de sector ;
- Limta sector 5/6 pana la str. Petre Ispirescu.

Delimitată prin teritoriul cuprins între arterele de circulație:

- Sos. Alexandriei (exclusiv) de la str. Botorca pana la str Amurgului ;
- Str. Amurgului numere pare si impare, inclusiv proprietatile care au o latura adiacenta arterei;
- Sos. Sălaj numere pare si impare, inclusiv proprietatile care au o latura adiacenta arterei, de la Calea Ferentariilor pana la str. Amurgului;
- Calea Ferentariilor inclusiv proprietatile care au o latura adiacenta artere, de la sos. Sălaj la str. serg. Mușat Constantin;
- Str. serg. Mușat Constantin (exclusiv) ;
- Str. Doina (exclusiv), de la str. Serg. Mușat Constantin pana la str. Veseliei ;
- Str. Veseliei (exclusiv), de la str. Doina si str. Progresului ;
- Str. Dr. Constantin Istrati (exclusiv), de la str. Progresului pana la limita sector 4/5 ;
- Limita sector 4/5 pana la B-dul Pieptănari;
- B-dul Pieptănari numere pare si impare, inclusiv proprietatile care au o latura adiacenta arterei, de la limita de sector 4/5 pana la Calea Ferentariilor;
- Calea Ferentariilor numere pare si impare, inclusiv proprietatile care au o latura adiacenta artere, de la B-dul Pieptănari si str. Spiralei;
- Str. Spiralei numere pare si impare, inclusiv proprietatile care au o latura adiacenta arterei de la Calea Ferentariilor pana la str. Bachus;
- Str. Bachus numere pare si impare, inclusiv proprietatile care au o latura adiacenta arterei, de la str. Spiralei pana la str. Salviei;
- Str. Salviei numere pare si impare, inclusiv proprietatile care au o latura adiacenta arterei, de la str. Bachus pana la str. Semanatorului;
- Str. Semanatorului numere pare si impare, inclusiv proprietatile care au o latura adiacenta arterei, de la str. Salviei pana la str. Vasile Poenaru;
- Str. Vasile Poenaru numere pare si impare, inclusiv proprietatile care au o latura adiacenta arterei;
- Sos. Salaj numere impare, inclusiv proprietatile care au o latura adiacenta arterei de la str. Vasile Poenaru pana la Drumul Bragadiru;
- Sos. Salaj numere pare inclusiv proprietatile care au o latura adiacenta arterei, de la Drumul Bragadiru pana la str. Pucheni;
- Str. Pucheni numere pare si impare, inclusiv proprietatile care au o latura adiacenta arterei, de la Sos. Salaj pana la str. Racaciuni;
- Str. Racaciuni numere pare si impare, inclusiv proprietatile care au o latura adiacenta arterei;
- Str. Teius numere pare si impare, inclusiv proprietatile care au o latura adiacenta arterei, de la str. Racaciuni pana la str. Abatajului;



[Handwritten signature]

CDU
[Handwritten signature]

- Str. Abatajului numere pare si impare, inclusiv proprietatile care au o latura adiacenta arterei;
- Sos. Bucuresti – Magurele numere pare si impare, inclusiv proprietatile care au o latura adiacenta arterei, de la str. Abatajului pana la Intrarea Bucuresti – Magurele ;
- Intrarea Bucuresti – Magurele numere pare si impare, inclusiv proprietatile care au o latura adiacenta arterei ;
- Str. Neptun numere pare si impare, inclusiv proprietatile care au o latura adiacenta arterei, de la Intrarea Bucuresti – Magurele si str. Vartejului ;
- Intrarea Neptun numere pare si impare, inclusiv proprietatile care au o latura adiacenta arterei, de la Intrarea Bucuresti – Magurele pana la Drumul Movila;
- Drumul Movila numere pare si impare, inclusiv proprietatile care au o latura adiacenta arterei, pana la limita administrativa a municipiului;
- limita administrativa a municipiului, de la Drumul Movila pana la Sos. Alexandriei.
- Sos. Alexandriei numere pare si impare, inclusiv proprietatile care au o latura adiacenta arterei, de la limita administrativa a municipiului pana la str. Botorca.

Delimitată prin teritoriul cuprins între arterele de circulație:

- Prelungirea Ghencea (limita administrativa sector 5/6), de la limita administrativa a municipiului pana la Intrarea Pepinierii;
- Limita sector 5/6 adiacenta Intrarii Pepinierii;
- prelungirea limitei sector 5/6 pana la prelungirea str. Condorului;
- Str. Condorului numere pare si impare, inclusiv proprietatile care au o latura adiacenta arterei, intre prelungirea limitei sector 5/6 pana la Drumul Cooperativei;
- Drumul Cooperativei numere pare si impare, inclusiv proprietatile care au o latura adiacenta arterei, de la str. Condorului pana la str. Mateiu Caragiale;
- Str. Mateiu Caragiale numere pare si impare, inclusiv proprietatile care au o latura adiacenta arterei;
- Intrarea Cooperativei numere pare si impare, inclusiv proprietatile care au o latura adiacenta arterei;
- Drumul Cooperativei numere pare si impare, inclusiv proprietatile care au o latura adiacenta arterei, de la Intrarea Cooperativei pana la limita administrativa municipiu;
- Limita administrativa municipiu, de la Drumul Cooperativei pana la Prelungirea Ghencea (limita sector 5/6).

• **5 – D : ZONA "D" - reprezentată grafic în culoare VERDE.**

Delimitată prin teritoriul cuprins între arterele de circulație:

- Drumul Movila (exclusiv) de la limita administrativa municipiu pana la Intrarea Neptun;
- Intrarea Neptun (exclusiv);
- Str. Neptun (exclusiv), de la str. Vartejului pana la Intrarea Bucuresti – Magurele;
- Intrarea Bucuresti – Magurele (exclusiv);
- Sos. Bucuresti – Magurele (exclusiv), de la Intrarea Bucuresti – Magurele pana la str. Abatajului;
- Str. Abatajului (exclusiv);
- Str. Teius (exclusiv), de la str. Abatajului pana la str. Racaciuni ;
- Str. Racaciuni (exclusiv) ;
- Str. Pucheni (exclusiv), de la str. Racaciuni pana la Sos. Salaj ;
- Sos. Salaj - numere pare (exclusiv), de la str. Pucheni si Drumul Bragadiru ;
- Sos. Salaj – numere impare (exclusiv), de la Drumul Bragadiru pana la str. Vasile Poenaru ;
- Str. Vasile Poenaru (exclusiv) ;
- Str. Semanatorului (exclusiv), de la str. Vasile Poenaru pana la str. Salviei;
- Str. Salviei (exclusiv), de la str. Semanatorului pana la str. Bachus ;
- Str. Bachus (exclusiv), de la str. Salviei pana la str. Spiralei ;
- Str. Spiralei (exclusiv), de la str. Bachus pana la Calea Ferentarilor ;

- Calea Ferentarilor (exclusiv), de la str. Spiralei pana la B-dul Pieptanari;
- B-dul Pieptanari (exclusiv), de la Calea Ferentarilor pana la limita administrativa sector 4/5
- Limita sector 4/5, de la B-dul Pieptanari pana la limita administrativa municipiu;
- Limita administrativa municipiu, de la limita administrativa sector 4/5 pana la Drumul Movila.

Delimitată prin teritoriul cuprins între arterele de circulație:

- Drumul Cooperativei (exclusiv), de la limita administrativa municipiu si Intrarea Cooperativei;
- Intrarea Cooperativei (exclusiv);
- Str. Mateiu Caragiale (exclusiv);
- Drumul Cooperativei (exclusiv), de la str. Mateiu Caragiale si str. Condorului ;
- Str. Condorului (exclusiv), de la Drumul Cooperativei si prelungirea limitei administrative sector 5/6 ;
- Limita administrativa sector 5/6 de la Intrarea Pepinierii pana la prelungirea strazii Lacul Mare ;
- prelungirea str. Lacul Mare, de la limita administrativa sector 5/6 pana la prelungirea limitei de nord a Depoului R.A.T.B.;
- limita nord – NV a Depoului R.A.T.B pana la str. Ion Conea;
- Str. Ion Conea (exclusiv), de la limita vest a Depoului pana la prelungirea strazii Botorca;
- Sos. Alexandriei (exclusiv), de la str. Botorca pana la limita administrativa a municipiului;
- limita administrativa a municipiului, de la Sos. Alexandriei pana la Drumul Cooperativei.

Extravilan :

Dat fiind dinamismul crescut al procesului de trecere a terenurilor extravilane localizate conform P.U.G. aprobat, în categoriile intravilan, nu este posibilă o demarcare a unei limite fixe a teritoriului intravilan în vederea definirii zonelor de fiscalitate pentru anul 2004. De aceea vom realiza încadrarea terenurilor la categoriile extravilan, pe baza unei utilizări permanente a informațiilor actualizate cuprinse în bazele de date ale administrațiilor financiare ale sectoarelor 1 – 6 ale municipiului București.

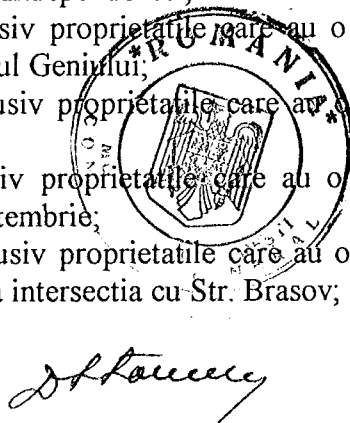
(6) SECTORUL 6

Intravilan

- **6 – A: ZONA “A” – reprezentată grafic în culoare ROȘIE.**

Delimitată prin teritoriul cuprins între arterele de circulație:

- Calea Giulesti, numere pare si impare, inclusiv proprietatile care au o latura adiacenta arterei, de la intersectia cu Calea Crangasi – Pod Grant pana la Soseaua Orhideelor;
- Calea Plevnei, numere pare si impare, inclusiv proprietatile care au o latura adiacenta arterei, de la intersectia cu Sos. Orhideelor pana la Str. Mircea Vulcanescu;
- Str. Constantin Noica, numere pare si impare, inclusiv proprietatile care au o latura adiacenta arterei, de la Calea Plevnei la Splaiul Independentei;
- Sos. Cotroceni, numere pare si impare, inclusiv proprietatile care au o latura adiacenta arterei, de la Splaiul Independentei pana la B-dul Geniului;
- B-dul Geniului, numere pare si impare, inclusiv proprietatile care au o latura adiacenta arterei, de la B-dul Iuliu Maniu la Str. Razoare;
- Drumul Sarii, numere pare si impare, inclusiv proprietatile care au o latura adiacenta arterei, de la Str. Razoare pana la Calea 13 Septembrie;
- B-dul Timisoara, numere pare si impare, inclusiv proprietatile care au o latura adiacenta arterei, de la intersectia cu Str. Razoare, pana la intersectia cu Str. Brasov;



CPU

- Str. Lujerului, numere pare si impare, inclusiv proprietatile care au o latura adiacenta arterei, de la B-dul Timisoara pana la B-dul Iuliu Maniu;
- B-dul Iuliu Maniu, numere pare si impare, inclusiv proprietatile care au o latura adiacenta arterei, de la intersectia cu Str. Lujerului pana la intersectia cu B-dul Vasile Milea;
- B-dul Vasile Milea, numere pare si impare, inclusiv proprietatile care au o latura adiacenta arterei, de la B-dul Iuliu Maniu pana la intersectia cu Splaiul Independentei
- Sos. Orhideelor, numere pare si impare, inclusiv proprietatile care au o latura adiacenta arterei, de la Splaiul Independentei pana la intersectia cu Calea Giulesti.

Delimitată prin teritoriul cuprins între arterele de circulație:

- Lacul Dambovita impreuna cu o fasie in latime de 100 m de-a lungul malurilor, in limita administrativa a municipiului.

• **6 – B : ZONA "B" - reprezentată grafic în culoare PORTOCALIE.**

Delimitată prin teritoriul cuprins între arterele de circulație:

- Calea Giulesti, numere pare si impare, inclusiv proprietatile care au o latura adiacenta arterei, de la intersectia cu Drumul la Rosu pana la intersectia cu Calea Crangasi – Pod Grant;
- Calea Giulesti (exclusiv), de la Calea Crangasi – Pod Grant pana la Sos. Orhideelor;
- Sos. Orhideelor (exclusiv), de la Calea Giulesti la Splaiul Independentei;
- B-dul Vasile Milea (exclusiv), de la Splaiul Independentei la B-dul Iuliu Maniu;
- B-dul Iuliu Maniu (exclusiv), de la Vasile Milea la str. Lujerului;
- Str. Lujerului (exclusiv), de la B-dul Iuliu Maniu la B-dul Timisoara;
- Bd-ul Timisoara (exclusiv), de la intersectia cu str. Brasov la intersectia cu str. Razoare;
- Drumul Sarii (exclusiv), de la str. Razoare la B-dul Ghencea;
- B-dul Ghencea, numere pare si impare, inclusiv proprietatile care au o latura adiacenta arterei, de la Drumul Sarii pana la intersectia cu str. Brasov;
- Prelungirea Ghencea, numere pare si impare, inclusiv proprietatile care au o latura adiacenta arterei, de la str. Brasov pana la Drumul Valea Larga;
- Prelungirea Ghencea (inclusiv) – o fasie in latime de 100 m nord de la Drumul Valea Larga pana la Soseaua de Centura, incluzand si cimitirul Ghencea II;
- o fasie de 100 m la est de Soseaua Centura pana la B-dul Timisoara;
- B-dul Timisoara, numere pare si impare, inclusiv proprietatile care au o latura adiacenta arterei, pana la Str. Valea Cascadelor;
- Limita prelungire Valea Cascadelor – Drumul Valea Larga (inclusiv), pana la Prelungirea Ghencea.

Delimitată prin teritoriul cuprins între arterele de circulație:

- Limita administrativa a municipiului, pana la intersectia cu Drumul Ciorogarla;
- Drumul Ciorogarla, numere pare si impare, inclusiv proprietatile care au o latura adiacenta arterei, pana la intersectia cu Str. Piscul Crasani;
- Str. Piscul Crasani, numere pare si impare, inclusiv proprietatile care au o latura adiacenta arterei, pana la intersectia cu Str. Margelelor;
- Str. Margelelor, numere pare si impare, inclusiv proprietatile care au o latura adiacenta arterei, pana la Str. Stan Bogdan Serban;
- Str. Stan Bogdan Serban, numere pare si impare, inclusiv proprietatile care au o latura adiacenta arterei, pana la Str. Apusului;
- Str. Apusului, numere pare si impare, inclusiv proprietatile care au o latura adiacenta arterei, de la Str. Stan Bogdan Serban la intersectia cu Str. Ghirlandei;
- Str. Ghirlandei, numere pare si impare, inclusiv proprietatile care au o latura adiacenta arterei, pana la intersectia cu str. Cernisoara;
- Str. Cernisoara, numere pare si impare, inclusiv proprietatile care au o latura adiacenta arterei, pana la Str. Dambovitei;

CPU
Cristian

- Str. Dambovitei, numere pare si impare, inclusiv proprietatile care au o latura adiacenta arterei, de la intersectia cu Str. Cernisoara pana la limita Lacului Dambovita;
- Lac Dambovita – limita fasiei in latime de 100 m, descrisa pentru zona A
- Drumul Coasta Cerbului, numere pare si impare, inclusiv proprietatile care au o latura adiacenta arterei, pana la Drumul la Rosu;
- Drumul la Rosu, numere pare si impare, inclusiv proprietatile care au o latura adiacenta arterei, pana la intersectia cu Calea Giulesti.


Delimitată prin teritoriul cuprins între arterele de circulație:

- Str. Valea Cascadelor, numere pare si impare, inclusiv proprietatile care au o latura adiacenta arterei, de la B-dul Timisoara la B-dul Iuliu Maniu;
- B-dul Iuliu Maniu, numere pare si impare, inclusiv proprietatile care au o latura adiacenta arterei, de la Str. Valea Cascadelor la Str. Vistiernicul Stavrinis;
- Str. Vistiernicul Stavrinis, numere pare si impare, inclusiv proprietatile care au o latura adiacenta arterei, de la B-dul Iuliu Maniu la Str. Valea Lunga;
- Str. Valea Lunga (exclusiv), de la str. Vistiernicul Stavrinis la str. Mohorului;
- Str. Mohorului (exclusiv), de la Str. Valea Lunga la Str. Crainicului;
- Str. Crainicului (exclusiv), de la Str. Mohorului la Str. Moinesti
- Str. Moinesti, numere pare si impare, inclusiv proprietatile care au o latura adiacenta arterei, de la str. Crainicului la Str. G. Calboreanu;
- Str. George Calboreanu, numere pare si impare, inclusiv proprietatile care au o latura adiacenta arterei, de la Str. Moinesti la Str. Rasaritului;
- Str. Rasaritului, numere pare si impare, inclusiv proprietatile care au o latura adiacenta arterei, de la Str. G. Calboreanu la Str. Azurului;
- Str. Azurului, numere pare si impare, inclusiv proprietatile care au o latura adiacenta arterei, de la Str. Rasaritului la Drumul Timonierului;
- Drumul Timonierului, numere pare si impare, inclusiv proprietatile care au o latura adiacenta arterei, de la Str. Azurului pana la Str. Basmului;
- Str. Basmului (exclusiv);
- Str. Cupolei (exclusiv), de la Str. Basmului pana la Str. Vagonetului;
- Str. Vagonetului, numere pare si impare, inclusiv proprietatile care au o latura adiacenta arterei;
- Str. Lujerului, numere pare si impare, inclusiv proprietatile care au o latura adiacenta arterei, pana la B-dul Timisoara;
- B-dul Timisoara, numere pare si impare, inclusiv proprietatile care au o latura adiacenta arterei, de la Str. Lujerului pana la Str. Valea Cascadelor.

• **6 – C : ZONA "C" - reprezentată grafic în culoare GALBENĂ.**

Delimitată prin teritoriul cuprins între arterele de circulație:

- Calea Giulesti, numere pare si impare, inclusiv proprietatile care au o latura adiacenta arterei, de la Drumul la Rosu la Drumul Carierei
- Drumul Carierei (exclusiv), de la Calea Giulesti la Str. Cristianu Mare;
- Str. Cristianu Mare (exclusiv), de la Drumul Carierei la Str. Chitila Triaj;
- Str. Chitila Triaj, numere pare si impare, inclusiv proprietatile care au o latura adiacenta arterei, de la Str. Cristianu Mare la Drumul Sabareni;
- Str. Bunicutei, numere pare si impare, inclusiv proprietatile care au o latura adiacenta arterei, de la Drumul Sabareni pana la Str. Caramidariei;
- Str. Caramidariei, numere pare si impare, inclusiv proprietatile care au o latura adiacenta arterei, de la Str. Bunicutei pana la Calea Giulesti
- Calea Giulesti (exclusiv), de la Str. Caramidariei pana la Drumul Fantana Oilor;
- Drumul Fantana Oilor (exclusiv) – prelungire pana la Drumul Coasta Grindului;
- Drumul Coasta Grindului (exclusiv) de la prelungirea Drum Fantana Oilor pana la limita administrativa a municipiului.



Stăncescu

21
CPU
[Signature]

Delimitată prin teritoriul cuprins între arterele de circulație:

- Prelungire Str. Dambovita (exclusiv) - Str. Dambovita pana la intersectia cu Str. Cernisoara;
- Str. Cernisoara (exclusiv) pana la Str. Ghirlandei ;
- Str. Ghirlandei (exclusiv), de la Str. Cernisoara pana la Str. Apusului;
- Str. Apusului (exclusiv), de la Str. Ghirlandei pana la Str. Stan Bogdan Serban ;
- Str. Stan Bogdan Serban (exclusiv), pana la Str. Margelelor;
- Str. Margelelor (exclusiv) de la Str. Stan Bogdan Serban pana la Str. Piscul Crasani;
- Str. Piscul Crasani (exclusiv) pana la limita administrativa a municipiului (Canal Arges).

Delimitată prin teritoriul cuprins între arterele de circulație:

- B-dul Iuliu Maniu (exclusiv);
- Str. Vistiernicul Stavrinis (exclusiv);
- Str. Valea Lunga, numere pare si impare, inclusiv proprietatile care au o latura adiacenta arterei, de la Str. Vistiernicul Stavrinis la Str. Carabusului;
- Str. Mohorului, numere pare si impare, inclusiv proprietatile care au o latura adiacenta arterei;
- Str. Moinesti (exclusiv) pana la Str. George Calboreanu;
- Str. George Calboreanu, numere pare si impare, inclusiv proprietatile care au o latura adiacenta arterei;
- Str. Rasaritului (exclusiv) de la intersectia cu Str. G. Calboreanu pana la Str. Azurului;
- Str. Azurului (exclusiv);
- Drumul Timonierului (exclusiv) de la Str. Azurului la Str. Basmului;
- Str. Basmului, numere pare si impare, inclusiv proprietatile care au o latura adiacenta arterei;
- Str. Cupolei, numere pare si impare, inclusiv proprietatile care au o latura adiacenta arterei, de la Str. Basmului pana la Str. Vagonetului ;
- Str. Vagonetului (exclusiv);
- Str. Lujerului (exclusiv) pana la B-dul Timisoara;
- B-dul Timisoara (exclusiv) pana la Str. Valea Cascadelor.

Delimitată prin teritoriul cuprins între arterele de circulație:

- Prelungirea Ghencea (exclusiv), pe fasie de 100 m de la limita zonei B (descrisa anterior), pana la 100 m fata de limita estica a cimitirului Ghencea II;
- o fasie in latime de 100 m fata de limita de nord a cimitirului Ghencea II, pana la limita zonei B (descrisa anterior);
- o fasie de 100 m est fata de limita zonei B pentru Soseaua de Centura, pana la B-dul Timisoara;
- o fasie de 100 m sud fata de aliniamentul B-dului Timisoara, pana in dreptul prelungirii Str. Valea Cascadelor;
- o fasie de 100 m latime, vest fata de prelungirea Str. Valea Cascadelor – Drumul Valea Larga, pana la Prelungirea Ghencea.

6 – D : ZONA "D" - reprezentată grafic în culoare VERDE.

Delimitată prin teritoriul cuprins între arterele de circulație:

- Prelungirea Ghencea (exclusiv) – la limita nordica a fasiei de 100 m, descrisa pentru zona fiscala C;
- Limita estica a fasiei de 100 m fata de cimitirul Ghencea II;
- Limita nordica a fasiei de 100 m fata de cimitirul Ghencea II;
- Soseaua de Centura (exclusiv) – la limita estica a fasiei de 100 m descrisa pentru zona C;
- B-dul Timisoara (exclusiv) – la limita sudica a fasiei de 100 m descrisa pentru zona C;
- Limita vestica a fasiei de 100 m descrisa pentru zona C (prelungire Str. Valea Cascadelor – Drum Valea Larga).

CPU
Uul

Delimitată prin teritoriul cuprins între arterele de circulație:

- Limita administrativa a sectorului 6, pana la Str. Chitila Triaj;
- Str. Chitila Triaj (exclusiv), intre limita de sector si Drumul Sabareni;
- Str. Bunicutei (exclusiv), intre Drumul Sabareni si Str. Caramidariei;
- Str. Caramidariei (exclusiv), intre Str. Bunicutei si Calea Giulesti;
- Calea Giulesti, numere pare si impare, inclusiv proprietatile care au o latura adiacenta arterei, de la Str. Caramidariei pana la Drumul Fantana Oilor;
- Drumul Fantana Oilor, numere pare si impare, inclusiv proprietatile care au o latura adiacenta arterei, de la Calea Giulesti la Drumul Coasta Grindului;
- Drumul Coasta Grindului, numere pare si impare, inclusiv proprietatile care au o latura adiacenta arterei, de la prelungirea Drumului Fantana Oilor pana la limita administrativa a municipiului;
- limita administrativa a municipiului pana la limita sectorului 6;
- limita sectorului 6 pana la str. Chitila Triaj.

Extravilan :

Dat fiind dinamismul crescut al procesului de trecere a terenurilor extravilane localizate conform P.U.G. aprobat, în categoriile intravilan, nu este posibilă o demarcare a unei limite fixe a teritoriului intravilan în vederea defnirii zonelor de fiscalitate pentru anul 2004. De aceea vom realiza încadrarea terenurilor la categoriile extravilan, pe baza unei utilizări permanente a informațiilor actualizate cuprinse în bazele de date ale administrațiilor financiare ale sectoarelor 1 – 6 ale municipiului București.



Stoescu

